2.9 Idrett

Temanotat

Forarbeid til kommuneplanens arealdel

HJELMELAND KOMMUNE – HØYRINGSUTKAST 2026

Innhold

1. Innleiing 2
2. Arealreserven i Hjelmeland kommune 3
3. Generelle innspel 4
4. Kartfesta innspel 5
   4.1. Innspel 24 Endre frå friområde/idrett til LNF, Mele Årdal 6
   4.2. Kommunalt innspel: Område for skytebane, Ingvaldstad 8
   4.3. Kommunalt innspel: Område for skytebane, Jøsenfjorden 9
   4.4. Kommunalt innspel: Skiløype, Bjødnabu 10
5. Planvask – vurdering av områda i gjeldande kommuneplan 12
6. Oppsummering/arealrekneskap 13
7. Konsekvensutgreiing og ROS vurderingar 14
   7.1. Innspel 24 Endre frå friområde/idrett til LNF, Mele Årdal 14
   7.2. Kommunalt innspel: Område for skytebane, Ingvaldstad 17
   7.1. Kommunalt innspel: Område for skytebane, Jøsenfjorden 19

1. Innleiing

Frå rettleiar til kommuneplanens arealdel

4.5.2.2.11 Idrettsanlegg
I kommuneplanens arealdel er det kun hovedformålet idrettsanlegg som skal brukes. Idrettsanlegg omfatter større anlegg som skianlegg, skiløypetrasé, idrettsstadion, nærmiljø-anlegg, golfbaner, skytebane og lignende. Treningssentre faller som hovedregel inn under offentlig eller privat tjenesteyting.

Det kan angis med påskrift eller bestemmelse hva slags anlegg det er snakk om.

Skiløype kan i kommuneplanens arealdel tegnes inn som informasjonslinje, det vil si som en illustrasjon i plankartet, eller at den vises i et eget temakart for skiløyper. Man kan også stille krav om at anlegg av nye skiløypetraséer krever reguleringsplan, jf. plan- og bygnings-loven § 11-9 nr. 1. En slik bestemmelse kan gis generelt for alle områder i kommunen eller for utvalgte områder.

Arealstrategi *relevante punkt*

- Me skal leggja til rette for auka busetjing og god trivsel i kommunen gjennom å vidareutvikla grendene som attraktive møteplassar. Hjelmeland skal vidareutviklast som eit framtidsretta og fleirfunksjonelt kommunesenter der ein finn gode service- og kulturtilbod
- Me skal syta for at barn, unge, eldre og funksjonsnedsette sine interesser vert teke omsyn til i arealplanlegginga i kommunen. Universell utforming, tryggleik og god tilgang for alle skal vektleggast.

2. Arealreserven i Hjelmeland kommune

Det har i inneverande kommuneplanperiode kun vore 2 idrettsanlegg som ikkje er omfatta av reguleringsplan og forvalta i tråd med det. Dei som ligg direkte i kommuneplanen er:

Skytebane Ingvaldstad

Aktivitetspark Viganeset

3. Generelle innspel

Generelle innspel er i hovudsak omhandla i planskildringa.

Innspel 32

«Det er viktig for Årdal å beholde områder knyttet til fritid og friluftsliv for å ivareta Årdal som et attraktivt sted å bo. Vi ønsker derfor at dagens friområde ved badeplassen beholdes. Å ha tilgang på idrettsareal i nær tilknytning til skole og barnehage, er også viktig.»

Kommunalt innspel

Oppretthalde friområde ved gapahuken ved Riskedalsvatnet og idrettsområde for fotballbanen

Friområdet er omtala i temadokument for Grøntstruktur – der er det tilrådd å vidareføre området slik det ligg i dag. Innspel 24 omhandlar område ved fotballbanen. Der vert det tilrådd å tilbakeføre det ubebygde utvidingsområdet til LNF, men elles la eksisterande anlegg ligge slik det er i dag.

4. Kartfesta innspel

Her følgjer innspel som er kome inn i forbindelse med rullering av kommuneplanen.

Innspelsnr	Stad	Tema	Tilråding/behandling
21	Viganeset	Endring frå idrett til næring	Vurdert som del av tema Næring
24	Årdal	Frå friområde/idrett til LNF	Tilrådd endra til LNF
32	Årdal	Behalde tilgang til idrettsareal nær skule/bhg	Omtalt under generelle innspel
Kommunale innspel	Viganeset	Ta ut idrettsområde	Er vurdert under tema Næring jf innspel 21.
	Ingvaldstad	Justere område for skytebane til faktisk bruk, inkl sikringssoner	Vidareførast med sikringssoner
	Jøsenfjorden	Legge inn område for skytebane	Leggast inn som idrettsformål med sikringssoner
	Bjødnabu	Skiløype	Legge inn idrettsformål, behalde omsynssone friluftsliv
	Riskedalsvatnet	Oppretthalde friområde v gapahuken og idrettsområde for fotballbanen	Omtalt under generelle innspel

4.1. Innspel 24 Endre frå friområde/idrett til LNF, Mele Årdal



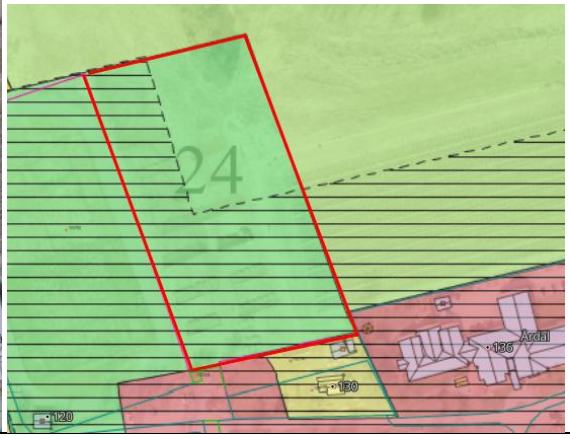

Forslagsstillar	Ytrevoll Gard v/Elisabeth Riskedal
Eigar	Elisabeth Riskedal og Van Mil Job Gerardus Maria
Stad. Gnr/Bnr	Årdal, 102/1
Gjeldande kommuneplan	Nåværende friområde, delvis med detaljeringssone «reguleringsplan R95 skal fortsatt gjelde»
Gjeldande reguleringsplan	For deler av området: R95 Årdal skule, vedtatt 1984: deler av arealet er regulert til offentleg formål/utviding institusjon og deler er regulert til veg og idrettsformål. 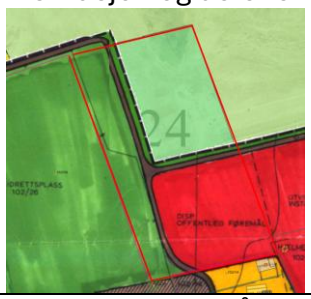
Skildring av området	Ligg like nord for Årdal Omsorgsenter og like aust for fotballbanen. Det er planta til frukthage på arealet/moreller.
Skildring av forslag	Endre idrettsformål /friområde/offentleg formål til LNF
Arealstorleik	Ca 11 daa
0-alternativ	Dagens planstatus

Interessekonfliktar	
Det er ikkje meldt behov for utviding av anlegga, ein reknar dermed endringa som utan konflikter.	
Arealstrategi	
Sosial berekraft	Slår ikkje spesielt ut
Miljømessig berekraft	I tråd med føring om planvask
Økonomisk berekraft	I tråd med føring om jordvern
Samla vurdering	
Det er føreslått å oppheve reguleringsplanen som dekkar del av området. Det er ikkje meldt om behov for utviding av idrettsanlegget. To av innspela gjeld å behalde	

idrettsområda sentralt i Årdal, men ein reknar dette som først og fremst å gjelde område for eksisterande anlegg.
Kommunedirektøren si tilråding
Imøtekomme innspelet og endre arealet til LNF.
Kommunestyret sitt vedtak ved 1. gangs handsaming
Som tilrådd.

4.2. Kommunalt innspel: Område for skytebane, Ingvaldstad



Forslagsstillar	
Eigar	Kolbjørn Hetland Myklebust
Stad. Gnr/Bnr	79/1
Gjeldande kommuneplan	Idrettsanlegg
Gjeldande reguleringsplan	
Skildring av området	Eksisterande skytebane med rom for utviding/vidareutvikling.
Skildring av forslag	Tilpasse området til faktisk bruk, inkludere sikringssoner
Arealstorleik	196 daa

Interessekonfliktar	
Del av området er landbruksareal i drift. Det er ikkje arealmessig konflikt i dag. Konflikt ved ev utviding avheng av korleis området vert planlagd.	
Arealstrategi	
Sosial berekraft	I tråd med sikring av tilbod for innbyggarane.
Miljømessig berekraft	Kan vere i konflikt med bevaring av myr
Økonomisk berekraft	Kan vere i konflikt med jordvern
Samla vurdering	
Området som ligg i kommuneplanen er større enn det som er i bruk per i dag. Ved å la det ligge som i dag vil det vere rom for vidareutvikling/utviding. Her er potensielle konflikter ifht myr og dyrka jord, men det er relativt små areal som er berørt. Konsekvens ville vore større ved etablering i nytt område.	
Kommunedirektøren si tilråding	
Behalde arealføremål idrettsanlegg slik det ligg, men også legge inn sikringssone.	
Kommunestyret sitt vedtak ved 1. gangs handsaming	
Som tilrådd.	

4.3. Kommunalt innspel: Område for skytebane, Jøsenfjorden

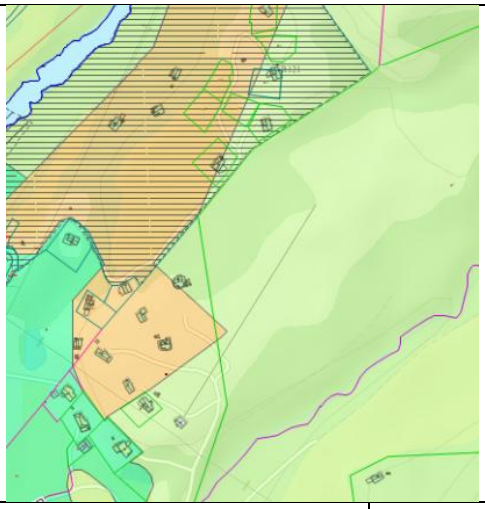

Eigar	Daniel Antonio Nilsen Gjil
Stad. Gnr/Bnr	30/2
Gjeldande kommuneplan	LNF
Gjeldande reguleringsplan	
Skildring av området	Utmarksområde
Skildring av forslag	
Arealstorleik	

Interessekonfliktar	
Nært busetnad. Kan vere støykonflikt dersom banen vert mykje bruk.	
Arealstrategi	
Sosial berekraft	I tråd med sikring av tilbod for innbyggarane.
Miljømessig berekraft	Kan vere i konflikt med bevaring av myr
Økonomisk berekraft	Slår ikkje særleg ut
Samla vurdering	
Område som er i bruk bør sikrast med arealføremål idrettsanlegg. Ettersom det er bustad og fritidsbustadar like ved før det ikkje leggast til rette for utviding, men legge inn faktisk bruk.	
Kommunedirektøren si tilråding	
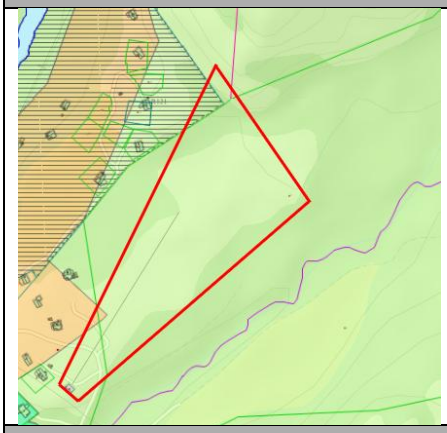	Område for skytebanen leggast inn som idrettsanlegg, samt legge inn sikringssoner.
Kommunestyret sitt vedtak ved 1. gangs handsaming	
Som tilrådd.	

4.4. Kommunalt innspel: Skiløype, Bjødnabu

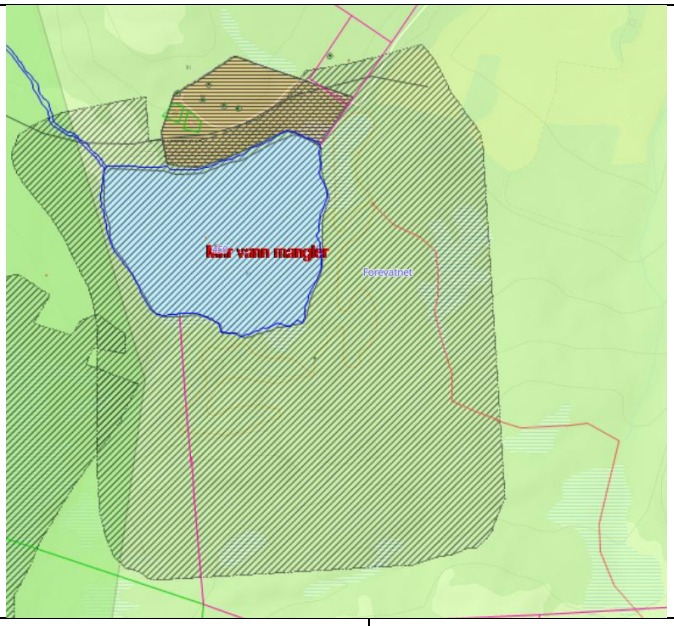

Eigar	
Stad. Gnr/Bnr	63/1-3
Gjeldande kommuneplan	LNF, hensynssone friluftsliv.
Gjeldande reguleringsplan	
Skildring av området	Etablert skiløyper, gapahuk mm
Skildring av forslag	Legge område for skiløype som idrettsanlegg. Behalde omsynssone friluftsliv.
Arealstorleik	126 daa

Interessekonfliktar	
Det er registrert naturtype langs løypa.	
Arealstrategi	
Sosial berekraft	I tråd med sikring av tilbod for innbyggarane.
Miljømessig berekraft	Kan vere i konflikt med bevaring av myr
Økonomisk berekraft	Slår ikkje særleg ut
Samla vurdering	
For å kunne oppretthalde og eventuelt vidareutvikle skiløype med tilhøyrande anlegg bør området sikrast med føremål idrettsanlegg. Det må imidlertid takast omsyn til naturtypeområdet langs løypa. Det skal fortsatt takast omsyn til ålment friluftsliv, og omsynssone bør derfor behaldast.	
Kommunedirektøren si tilråding	

	Område for skiløypa leggast som idrettsanlegg, med føresegn om å ta omsyn til registrert naturtype. Omsynssone friluftsliv vert vidareført.
Kommunestyret sitt vedtak ved 1. gangs handsaming	
Som tilrådd.	

5. Planvask – vurdering av områda i gjeldande kommuneplan

For tema idrett er det ingen relevante områder for planvask av kommuneplan. Området på Viganeset er del av innspel som vert vurdert under tema næring, og område for skytebanen på Ingvaldstad er vurdert som del av eit innspel i kapittel 4 her.

6. Oppsummering/arealrekneskap

Det er ingen faktisk endring i arealbruk ifht dagens situasjon. Framtidig område på Mele og på Viganeset (jf. Nærings-tema) utgår som idrettsområda, medan skytebanen i Jøsenfjorden og skiløypa på Bjødnabu vert lagt inn med dagens bruk.

Område	**Innspel**	**Tilråding**	**Arealendring**
Innspel 24: Mele, Årdal	Endre til LNF	Imøtekomme	- 11 daa
Kommunalt innspel: Skytebane Ingvaldstad	Endra til faktisk område	Imøtekomme	
Kommunalt innspel: Skytebane Jøsenfjorden	Legge inn området	Imøtekomme	
Kommunalt innspel: Skiløype Bjødnabu	Legge inn område for skianlegg	Imøtekomme	160 daa

7. Konsekvensutgreiing og ROS vurderingar

7.1. Innspel 24 Endre frå friområde/idrett til LNF, Mele Årdal





Forslagsstillar	Ytrevoll Gard v/Elisabeth Riskedal
Eigar	Elisabeth Riskedal og Van Mil Job Gerardus Maria
Stad. Gnr/Bnr	Årdal, 102/1
Gjeldande kommuneplan	Nåværende friområde, delvis med detaljeringssone «reguleringsplan R95 skal fortsatt gjelde»
Gjeldande reguleringsplan	For deler av området: R95 Årdal skule, vedtatt 1984: deler av arealet er regulert til offentleg formål/utviding institusjon og deler er regulert til veg og idrettsformål. 
Skildring av området	Ligg like nord for Årdal Omsorgsenter og like aust for fotballbanen. Det er planta til frukthage på arealet/moreller.
Skildring av forslag	Endre idrettsformål /friområde/offentleg formål til LNF
Arealstorleik	Ca 11 daa
0-alternativ	Dagens planstatus

Tema	**Konsekvens**	**Forklaring/kommentar**
Miljø- og naturresursar		
Naturmangfald		Ingen registreringar. Området er ikkje kartlagd, men føreslått

		bruk er den samme som dagens bruk.
Naturresursar		Sandressurs, ikkje aktuelt å ta ut.
Jordbruk		Fulldyrka jord
Skogbruk		
100-metersbeltet		
Landskap		Del av viktige landskap i Rogaland, Dal- og heilandskap. Endra føremål vil ikkje gje landskapsendring.
Kulturminne, kulturlandskap og kulturmiljø		Busetjings- og aktivitetsområde frå steinalderen. Endring til LNF er føremon ifht utbygging til idrett.
Friluftsliv og nærmiljø		Ettersom det ikkje er meldt behov for utviding av idrettsanlegg legg ein til grunn at endringa ikkje har konsekvens.
Vasskvalitet og vassmiljø		
Forureining og klimagass		Ingen ureining
Samfunn		
Tettstadsutvikling		
Bumiljø og folkehelse		
Born og unge		
Teknisk infrastruktur		
Sosial infrastruktur		
Transportbehov/ trafikkmengd		
Næring og sysselsetjing		Liten fordel mtp landbruksnæringa
Beredskap		

Risiko og sårbarheit - Tryggleik og beredskap		
	Risiko, konsekvens	**Kommentar**
Grunnforhold, kvikkleire	1,1	Aktsemdområde kvikkleire
Erosjon	1,1	Ingen kjend fare
Rasfare	1,1	Ingen kjend fare
Flaumfare	1,1	Ingen kjend fare
Klima	1,1	Ingen kjend fare
Trafikktryggleik		
Forureining	1,1	Ingen kjend fare

Tørkesituasjonar, skog-/lyngbrann		
Radon		
Samferdselsårer		
Offentleg tenester/ beredskap		
Samlokalisering		
Storulykke, farleg stoff		
Andre risikoforhold		

7.2. Kommunalt innspel: Område for skytebane, Ingvaldstad



Eigar	Kolbjørn Hetland Myklebust
Stad. Gnr/Bnr	79/1
Gjeldande kommuneplan	Idrettsanlegg
Gjeldande reguleringsplan	
Skildring av området	Eksisterande skytebane med rom for utviding/vidareutvikling.
Skildring av forslag	
Arealstorleik	196 daa

Tema	**Konsekvens**	**Forklaring/kommentar**
Miljø- og naturresursar		
Naturmangfald		Naturbeitemark (VU) og semi-naturlig eng (VU) like utanfor. Ingen registreringar innanfor avsett område. Områder med myr.
Naturresursar		
Jordbruk		Ca 17 daa fulldyrka jord
Skogbruk		Lauvskog
100-metersbeltet		
Landskap		Området er ikkje eksponert. Bruk til skytebane gjev lite landskapsendring.
Kulturminne, kulturlandskap og kulturmiljø		Ingen registreringar
Friluftsliv og nærmiljø		Går ein tursti/skogsveg forbi dagens skytebane.

Vasskvalitet og vassmiljø		Lokal påverknad på myrområde. Kan vere noko avrenning vidare.
Forureining og klimagass		Stoff frå ammunisjon kan gje lokal ureining som kan spreiast i form av avrenning, avheng av bruk og utforming av anlegget.
Samfunn		
Tettstadsutvikling		
Bumiljø og folkehelse		
Born og unge		
Teknisk infrastruktur		Dagens infrastruktur er tilstrekkeleg ifht bruk.
Sosial infrastruktur		
Transportbehov/ trafikkmengd		Relativt liten trafikk til skytebanen.
Næring og sysselsetjing		
Beredskap		

Risiko og sårbarheit - Tryggleik og beredskap		
	Risiko, konsekvens	**Kommentar**
Grunnforhold, kvikkleire		Utanfor aktsemdkart for kvikkleire
Erosjon		Ingen kjend risiko
Rasfare		Ingen kjend risiko
Flaumfare	3,1	Aktsemdområde for flaum rundt bekk i området. Hovudsakleg risiko for utstyr og ikkje personskade, då ein kan unngå bruk i særleg flaumutsatte periodar.
Klima	1,1	Ingen kjend risiko
Trafikktryggleik	1,1	Ingen særskild risikomoment
Forureining	2,1	Støy ved bruk av anlegget. Lite sårbar arealbruk i nærleiken.
Tørkesituasjonar, skog-/lyngbrann	2,3	Hendingar kan skje i forbindelse med bruk av banen. Ved å ta omsyn i særleg utsette periodar vil risiko verte betrakteleg redusert.
Radon		
Samferdselsårer		Ingen kjend risiko
Offentleg tenester/ beredskap		
Samlokalisering		
Storulykke, farleg stoff		
Andre risikoforhold		

7.1. Kommunalt innspel: Område for skytebane, Jøsenfjorden

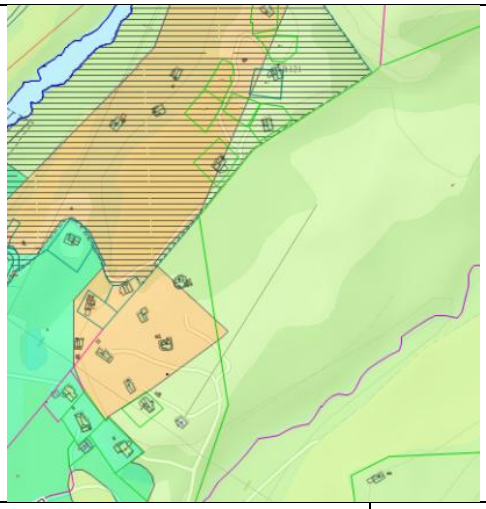

Eigar	Daniel Antonio Nilsen Gjil
Stad. Gnr/Bnr	30/2
Gjeldande kommuneplan	LNF
Gjeldande reguleringsplan	
Skildring av området	Utmarksområde
Skildring av forslag	
Arealstorleik	

Tema	Konsekvens	Forklaring/kommentar
Miljø- og naturresursar		
Naturmangfald		Ingen registreringar innanfor området. Ikkje kartlagd.
Naturresursar		
Jordbruk		
Skogbruk		Lauvskog
100-metersbeltet		
Landskap		Området er ikkje eksponert. Bruk til skytebane gjev lite landskapsendring.
Kulturminne, kulturlandskap og kulturmiljø		Ingen registreringar
Friluftsliv og nærmiljø		
Vasskvalitet og vassmiljø		Lokal påverknad på myrområde. Kan vere noko avrenning vidare.
Forureining og klimagass		Stoff frå ammunisjon kan gje lokal ureining som kan spreiast i form av avrenning, avheng av bruk og utforming av anlegget.

Samfunn		
Tettstadsutvikling		
Bumiljø og folkehelse		
Born og unge		
Teknisk infrastruktur		Dagens infrastruktur er tilstrekkeleg ifht bruk.
Sosial infrastruktur		
Transportbehov/ trafikkmengd		Relativt liten trafikk til skytebanen.
Næring og sysselsetjing		
Beredskap		

Risiko og sårbarheit - Tryggleik og beredskap		
	Risiko, konsekvens	**Kommentar**
Grunnforhold, kvikkleire	1,1	Utanfor aktsemdkart for kvikkleire
Erosjon	1,1	Ingen kjend risiko
Rasfare	1,1	Ingen kjend risiko
Flaumfare	1,1	Ingen kjend risiko
Klima	1,1	Ingen kjend risiko
Trafikktryggleik	1,1	Ingen særskild risikomoment
Forureining	2,2	Støy ved bruk av anlegget. Ligg bustadar og fritidsbustadar nært anlegget.
Tørkesituasjonar, skog-/lyngbrann	2,3	Hendingar kan skje i forbindelse med bruk av banen. Ved å ta omsyn i særleg utsatte periodar vil risiko verte betrakteleg redusert.
Radon		
Samferdselsårer	1,1	Ingen kjend risiko
Offentleg tenester/ beredskap		
Samlokalisering		
Storulykke, farleg stoff		
Andre risikoforhold		